Barrage de Rosport

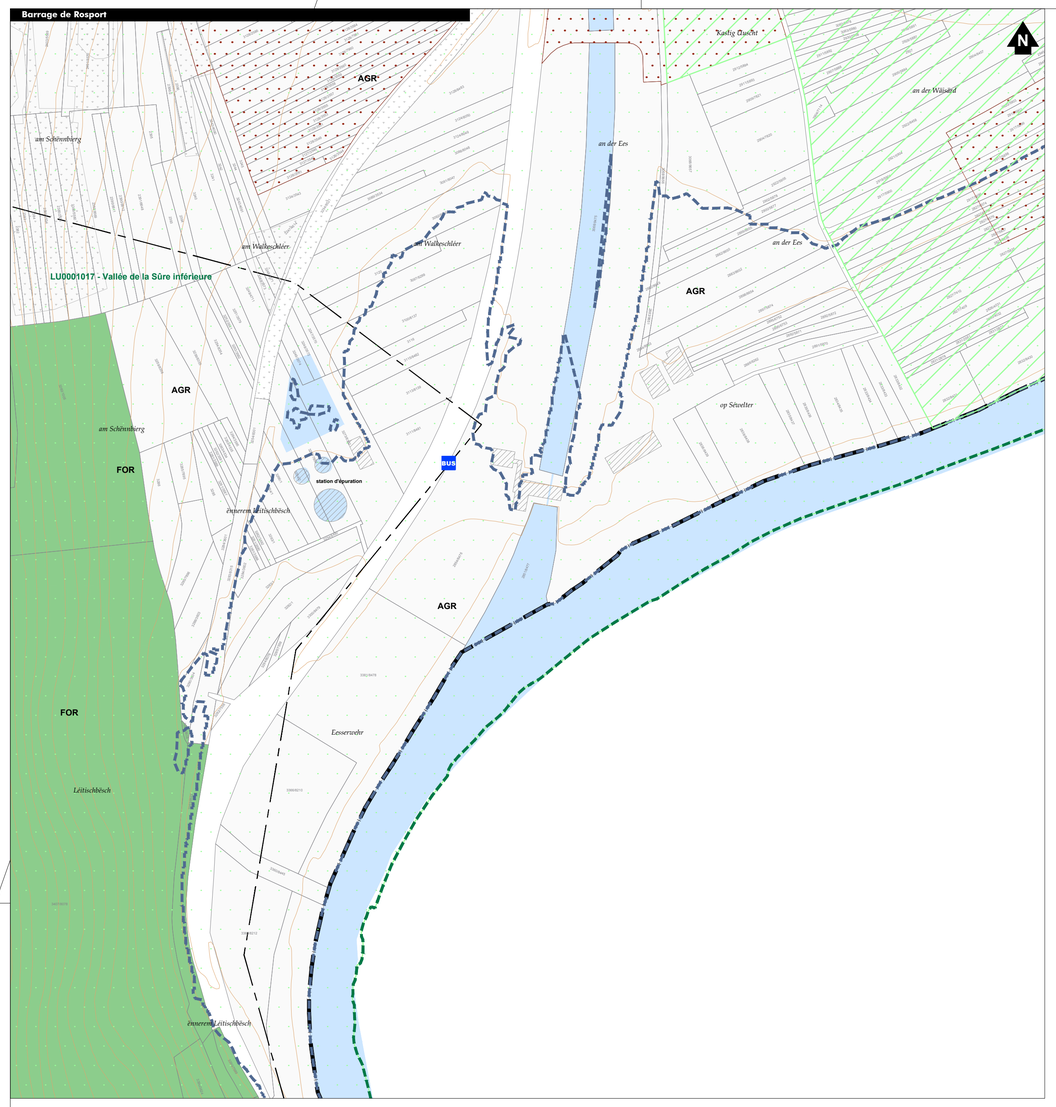

Pafebierg

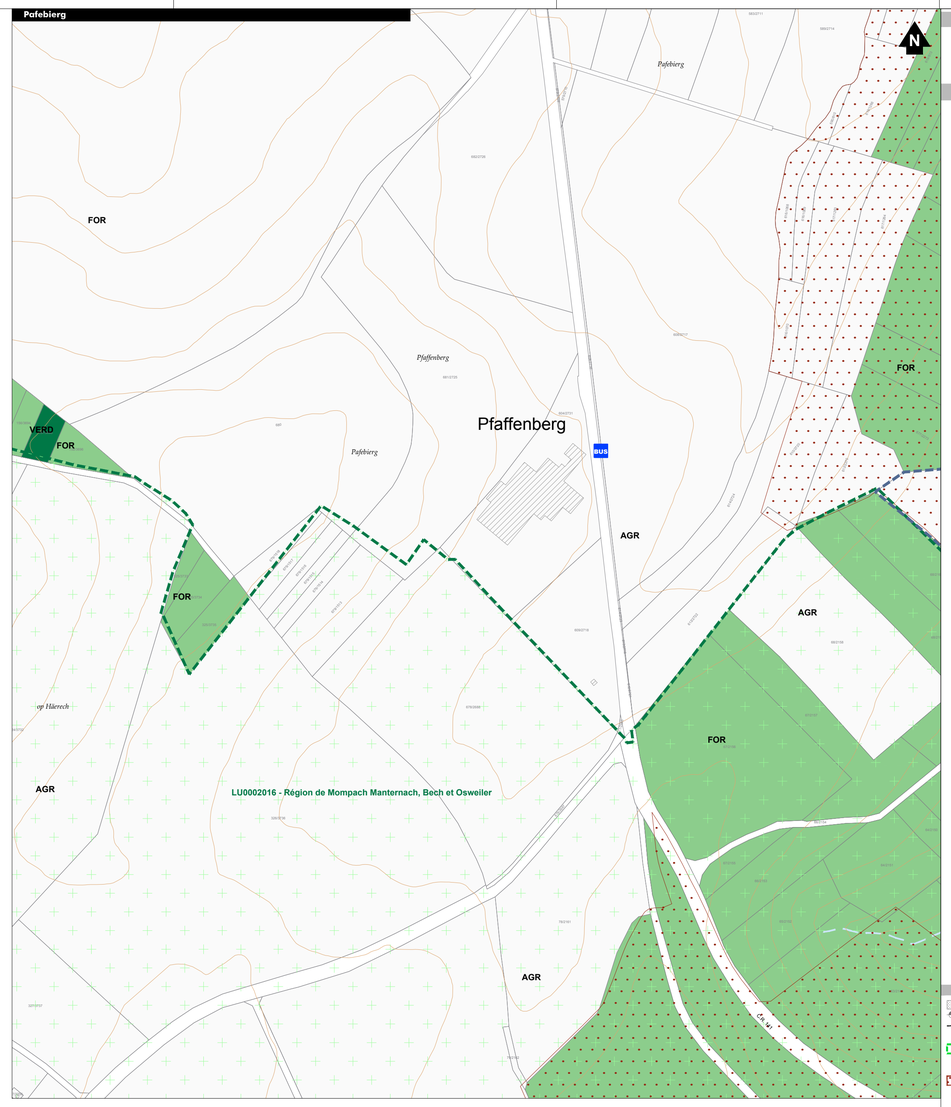

Frombuergerhaff

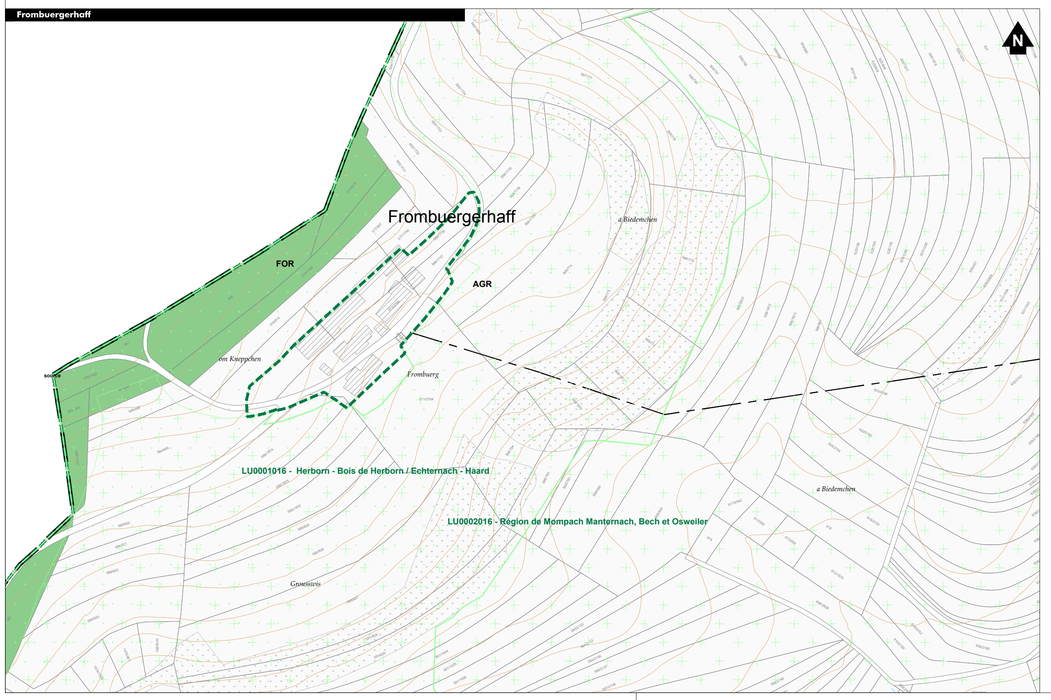

Michelsbierg

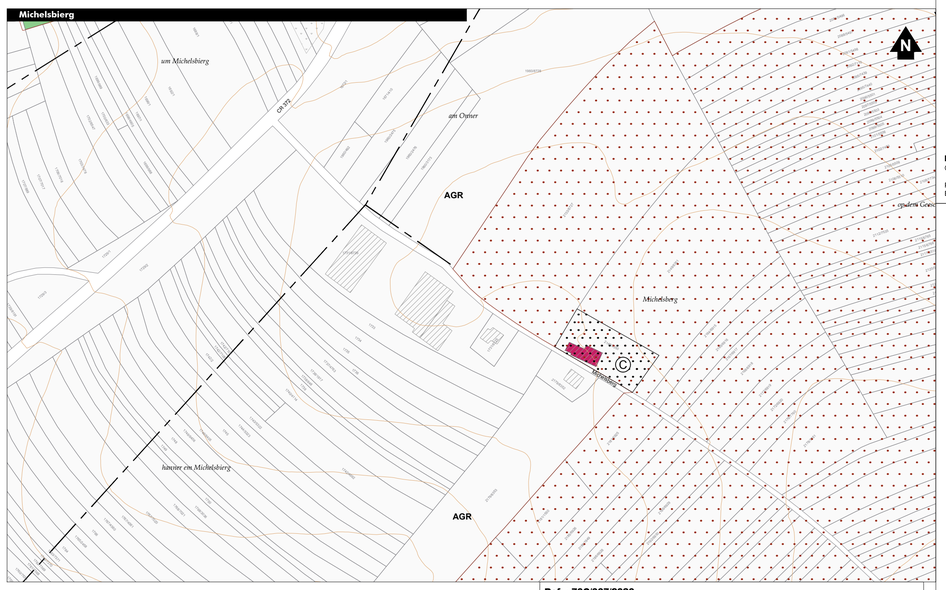

Ref. : 70C/007/2020	
Saisine du Conseil Communal	15/01/2020
Avis de la Commission d'Aménagement	15/04/2021
Avis du Ministère de l'Environnement, du Climat et du développement durable	12/05/2020
Vote du Conseil Communal	30/11/2021
Approbation du Ministre de l'Intérieur	27/07/2022
Approbation du Ministère de l'Environnement, du Climat et du développement durable	09/03/2022

FOND DE PLAN

- Limite communale
- Cours d'eau
- Courbe de niveau
- Parcelle cadastrale / immeuble

PROJET D'AMENAGEMENT GENERAL

suivant RGD du 08 mars 2017 concernant le contenu du PAG d'une commune

- Délimitation de la zone verte
- Délimitation du degré d'utilisation du sol

Zones urbanisées ou destinées à être urbanisées :

Zone d'habitation

- HAB-1 zone d'habitation 1

Zones mixtes

- MIX-v zone mixte villageoise
- MIX-r zone mixte rurale
- BEP **Zone de bâtiments et d'équipements publics**

Zones d'activités

- ECO-c1 zone d'activités économiques communale type 1
- ECO-r zone d'activités économiques régionale
- REC **Zones de sport et de loisir**
- RSC 1 activités de camping
- RSC 2 activités de plein air
- SPEC **Zone spéciale**
- SPEC-1 SPEC 1
- SPEC-3 SPEC 3
- SPEC-4 SPEC 4
- SPEC-CPU centre pénitentiaire de Givenich
- JAR **Zone de jardins familiaux**

Représentation schématique du degré d'utilisation du sol pour les zones soumises à un plan d'aménagement particulier « nouveau quartier » :

Représentation du "nouveau quartier"			
COS	max.	CUS	max. / min.
CSS	max.	DL	max. / min.

Zone verte :

- AGR **Zone agricole**
- FOR **Zone forestière**
- VIGNE **Zone viticole**
- HOR **Zone horticole**
- PARC **Zone de parc**
- VERD **Zone de verdure**

Zones superposées :

- **Zone soumise à un plan d'aménagement particulier "nouveau quartier"**
- **Plan d'aménagement particulier approuvé**
- **Zone d'aménagement différé**
- **Zone de servitude "urbanisation"**
  - B servitude "urbanisation" : biotopes et éléments naturels à préserver
  - P servitude "urbanisation" : intégration paysagère
  - CB servitude "urbanisation" : ensemble bâti
  - I servitude "urbanisation" : infrastructures
  - R servitude "urbanisation" : renaturation cours d'eau
  - Co servitude "urbanisation" : corridor écologique
  - E servitude "urbanisation" : cours d'eau
  - EP servitude "urbanisation" : rétention des eaux pluviales
  - NA servitude "urbanisation" : non aedificandi
  - To servitude "urbanisation" : topographie
  - Ch servitude "urbanisation" : chiroptères
- **Zone de servitude "couloirs et espaces réservés"**
  - couloir pour projets routiers
- **Secteur et éléments protégés d'intérêt communal**
  - secteur protégé de type "environnement construit"
  - construction à conserver
  - petit patrimoine à conserver
  - mur à conserver
  - alignement d'une construction existante à préserver
  - gabarit d'une construction existante à préserver
- **Zone d'extraction**

Zones ou espaces définis en exécution de dispositions spécifiques relatives :

à l'aménagement du territoire

- Périmètre vélocité (RGD du 5 septembre 2003 décrivant obligations à périmètre vélocité)
- Zones d'activités économiques régionales "Zone d'activités économiques" (voir plan d'ensemble)
  Zones d'activités économiques projetées - "KI - Mouretfeld" (RGD du 10 février 2021)
  - Plan directeur sectoriel "Paysages" (voir plan d'ensemble)
  Grands Ensembles Paysagers - "Vallée de la Moselle et de la Sûre inférieure" (RGD du 10 février 2021)
- Plan directeur sectoriel « Décharges pour déchets inertes »
  (Ministère du Développement durable et des Infrastructures, Mémorial A - N°23 du 13 février 2006)
- Stations de base pour réseaux publics de communications mobiles
  (Ministère de l'Intérieur et de l'Aménagement du territoire, Mémorial A - N° 30 du 20 février 2006)

à la protection de la nature et des ressources naturelles

- Zones/éléments ponctuels protégées d'intérêt communautaire - Natura 2000 (directive européenne "Habitats")
  (Ministère du Développement durable et des Infrastructures, septembre 2018)
- Zones protégées d'intérêt communautaire - zone oiseaux (directive européenne "Oiseaux")
  (Ministère du Développement durable et des Infrastructures, septembre 2018)
- Zones protégées d'intérêt national déclarées (ZPN)
  (Ministère du Développement durable et des Infrastructures, déc. 2017)

au patrimoine culturel national

(Patrimoine architectural : immeubles et objets classés ou comme patrimoine culturel national
ou inscrits à l'inventaire supplémentaire - liste du 03.07.2024)

à la gestion de l'eau

- Zone inondable (source : cour extrême, Administration de la gestion de l'eau, 2013)
- Zone de protection d'eau potable
  (source : Administration de la gestion de l'eau, RGD du 7 octobre 2020 portant sur la création de zones de protection)

INDICATIONS COMPLEMENTAIRES (à titre indicatif)

- **Biotopes - art. 14 et/ou 17 de la loi du 18 juillet 2018**
  (à titre indicatif et non exhaustif)
- **Ligne électrique aérienne**
- **Protection habitat selon art.17 et/ou art.21** (à titre indicatif)
  zone soumise aux dispositions de l'article 17 et/ou 21 de la Loi du 18 juillet 2018, soit en tant qu'habitat potentiel ou avéré (S17 et/ou S21), soit en raison de la présence de structures arbustives potentiellement attractives pour la faune protégées (A21), respectivement aux dispositions de l'art. 32 de la même Loi.
- **Terrains avec des vestiges archéologiques connus**
  (CNRA, 05/07/2016)
- **Arrêt de bus**

Fond de plan :
© droits réservés à l'Etat du Grand-Duché de Luxembourg [copie et reproduction interdites]

PCN : origine cadastre (2019)
BD «L-TC» : origine cadastre (2015)

MAITRE D'OUVRAGE:

ADMINISTRATION COMMUNALE DE ROSPORT-MOMPACH

PROJET:

PLAN D'AMENAGEMENT GENERAL

OBJET:

PROJET D'AMENAGEMENT GENERAL

BARRAGE DE ROSPORT - FROMBURGERHAFF - PAFFEBIERG - MICHELSBIERG

IND.	DATE	DESSINE INITIALE	DESSINE VISA	CONTROLE INITIALE	CONTROLE VISA	VALIDE INITIALE	VALIDE VISA	
J	31.03.25	HxN		MxC		VxF		suivant avis C.A du 19. 12. 2024
I	10.07.24	HxN		MxC		VxF		modification ponctuelle PAG - 2024
H	10.08.22	HxN		MxC		MxC		adaptations suivant approbations ministérielles
G	04.08.21	HxN		MxC		MxC		procédure PAG
F	15.10.19	GxFO		MxC		CxP		suite réunion interne TR/CO3 du 03/10/2019

						ÉCHELLE	N° PROJET	N° PLAN	INDICE
/	07.09.18	GxFO		JMxW		CxP		1/2500	E184099	06	J

TR ENGINEERING ingénieurs-conseils
86-88,rue de l'Égalité
BP 1034
L-1010 Luxembourg
Tel.: (+352) 49 00 65 1
e-mail@tr-engineering.lu

witry & witry architecture-urbanisme
B.P. 144 I 32, rue du Pont
L-6471 ECHTERNACH