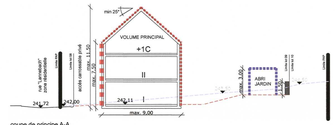

coupe de principe A-A
zone d'habitation pure
soumise à un PAP

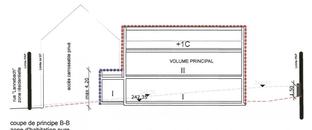

coupe de principe B-B
zone d'habitation pure
soumise à un PAP

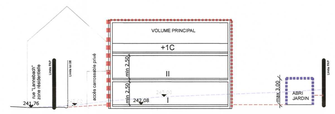

coupe de principe C-C
zone d'habitation pure
soumise à un PAP



coupe de principe D-D
zone d'habitation pure
soumise à un PAP

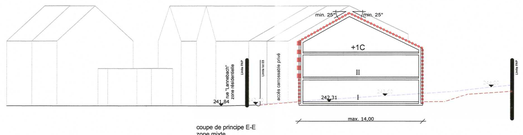

coupe de principe E-E
zone mixte

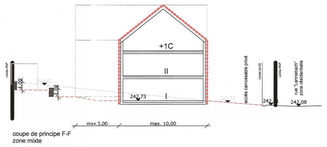

coupe de principe F-F
zone mixte

LEGENDE

Représentation schématique du degré d'utilisation du sol par lot ou îlot

	LOT / ILOT			
surface d'emprise au sol (m²)	min.	max.	→	surface du lot / de l'îlot (ares)
surface du rez/étage au sol (m²)	min.	max.	min.	max.	→ surface constructible brute (m²)
surface du rez/étage au sol (m²)	min.	max.	min.	max.	→ type et nombre de logements
type de toiture	tp	tp	min.	max.	→ nombre de niveaux
type, disposition et nombre des constructions	hauteur des constructions (m)			

Délimitation du PAP et des zones du PAG

- délimitation du PAP
- délimitation des différentes zones du PAG

Courbes de niveau

- terrain existant
- terrain remodelé

Nombre de niveaux

I, II, III, ...	nombre de niveaux pleins
+1,2,...R	nombre d'étages en retrait
+1,2,...C	nombre de niveaux sous combles
+1,2,...S	nombre de niveaux en sous-sol

Hauteur des constructions

hc.x	hauteur à la corniche de x mètres
ha.x	hauteur à l'acrotère de x mètres
hf.x	hauteur au faîte de x mètres

Types, dispositions, et nombre des constructions

oc	constructions en ordre contigu
onc	constructions en ordre non contigu
x-ml	x maisons isolées
x-mj	x maisons jumelles
x-mb	x maisons en bande

Types et nombres de logements

x-u	x logements de type unifamilial
x-b	x logements de type bifamilial
x-c	x logements de type collectif

Formes de toiture

tp	toiture plate
tp (y%-x%)	toiture à x versants, degré d'inclinaison
↔	orientation du faîte

Gabarit des immeubles (plan / coupes)

- alignement obligatoire pour constructions destinées au séjour prolongé
- limites de surfaces constructibles pour constructions destinées au séjour prolongé
- alignement obligatoire pour dépendances
- limites de surfaces constructibles pour dépendances
- limites de surfaces constructibles pour constructions souterraines
- limites de surfaces constructibles pour avant-corps

Délimitation des lots / îlots

- lot projeté
- îlot projeté
- terrains cédés au domaine public communal

Degré de mixité des fonctions

min.x%	pourcentage minimal en surface construite brute à dédier au logement par construction
x%<x%	pourcentage minimal et maximal en surface construite brute de logement par construction
x%	pourcentage obligatoire en surface construite brute de logement par construction

Espaces extérieurs privés et publics

EXp	espace vert privé
EXP	espace vert public
AKP	aire de jeux ouverte au public
	espace extérieur pouvant être scellé
	voie de circulation motorisée
	espace pouvant être dédié au stationnement
	chemin piéton / piste cyclable / zone piétonne
	voie de circulation de type zone résidentielle ou zone de rencontre

Plantations et murets

	arbre à moyenne ou haute tige projeté / arbre à moyenne ou haute tige à conserver
	haie projetée / haie à conserver
	muret projeté / muret à conserver

Servitudes

	servitude de type urbanistique
	servitude écologique
	servitude de passage
	élément bâti ou naturel à sauvegarder

Infrastructures techniques

	rétention à ciel ouvert pour eaux pluviales
	canalisation pour eaux pluviales
	canalisation pour eaux usées
	fossé ouvert pour eaux pluviales

LEGENDE SUPPLEMENTAIRE
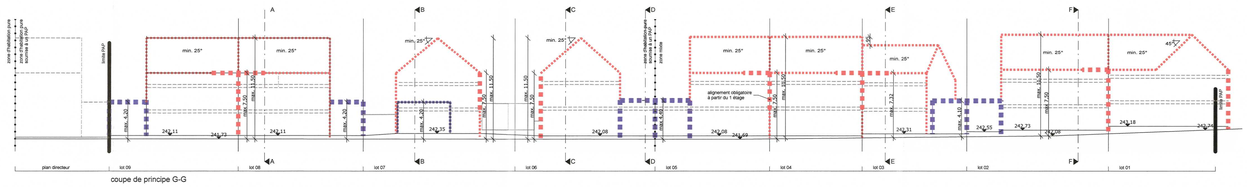
- réseau eaux potables
- nouveau réseau eaux potables
- réseau de canalisation/ eaux mixtes
- nouveau réseau de canalisation/eaux usées
- réseau de canalisation/ eaux usées existant à éliminer
- nouveau réseau eaux pluviales
- réseau de gaz existant
- nouveau réseau de gaz
- accès garage
- éclairage public existant
- éclairage public projeté
- remblais terrain
- déblais terrain